

Филиал публично-правовой компании "Роскадастр" по Москве

полное наименование органа регистрации прав

Выписка из Единого государственного реестра недвижимости об объекте недвижимости

Сведения о характеристиках объекта недвижимости

На основании запроса от 10.02.2023, поступившего на рассмотрение 10.02.2023, сообщаем, что согласно записям Единого государственного реестра недвижимости:

Раздел 1 Лист 1

Здание			
вид объекта недвижимости			

Лист № 1 раздела 1	Всего листов раздела 1: 2	Всего разделов: 6	Всего листов выписки: 36
--------------------	---------------------------	-------------------	--------------------------

10.02.2023г. № КУВИ-001/2023-33182623	
Кадастровый номер:	77:01:0001096:1014
Номер кадастрового квартала:	77:01:0001096
Дата присвоения кадастрового номера:	22.05.2012

Ранее присвоенный государственный учетный номер:	Условный номер 4303383 05.11.2003 ГУП МосгорБТИ
Адрес:	Российская Федерация, город Москва, вн.тер.г. муниципальный округ Тверской, улица Каретный Ряд, дом 3, строение 2
Площадь:	7754.3
Назначение:	Нежилое
Наименование:	данные отсутствуют
Количество этажей, в том числе подземных этажей:	4, в том числе подземных 1
Материал наружных стен:	Кирпичные
Год ввода в эксплуатацию по завершении строительства:	1917
Год завершения строительства:	1917
Кадастровая стоимость, руб.:	286807363.58
Кадастровые номера иных объектов недвижимости, в пределах которых расположен объект недвижимости:	77:01:0001096:3
Кадастровые номера помещений, машино-мест, расположенных в здании или сооружении:	77:01:0001096:1541, 77:01:0001096:1542, 77:01:0001096:1543, 77:01:0001096:1544, 77:01:0001096:1545, 77:01:0001096:1546, 77:01:0001096:1547, 77:01:0001096:1548, 77:01:0001096:1549, 77:01:0001096:1550, 77:01:0001096:1551, 77:01:0001096:1552, 77:01:0001096:1553, 77:01:0001096:1554, 77:01:0001096:1555, 77:01:0001096:1556, 77:01:0001096:1557, 77:01:0001096:1558, 77:01:0001096:1559, 77:01:0001096:1560, 77:01:0001096:1561
Кадастровые номера объектов недвижимости, из которых образован объект недвижимости:	данные отсутствуют
Кадастровые номера образованных объектов недвижимости:	данные отсутствуют
Сведения о включении объекта недвижимости в состав предприятия как имущественного комплекса:	данные отсутствуют

 <p align="center">ДОКУМЕНТ ПОДПИСАН ЭЛЕКТРОННОЙ ПОДПИСЬЮ</p> <p align="center">Сертификат: 3094B7974B3CA8E1F07A347CFAD6FA78 Владелец: ФЕДЕРАЛЬНАЯ СЛУЖБА ГОСУДАРСТВЕННОЙ РЕГИСТРАЦИИ, КАДАСТРА И КАРТОГРАФИИ Действителен: с 17.05.2022 по 10.08.2023</p>

полное наименование должности	инициалы, фамилия
-------------------------------	-------------------

Здание			
вид объекта недвижимости			
Лист № 2 раздела 1	Всего листов раздела 1: 2	Всего разделов: 6	Всего листов выписки: 36
10.02.2023г. № КУВИ-001/2023-33182623			
Кадастровый номер:		77:01:0001096:1014	
Сведения о включении объекта недвижимости в состав единого недвижимого комплекса:		данные отсутствуют	
Виды разрешенного использования:		данные отсутствуют	
Сведения о включении объекта недвижимости в реестр объектов культурного наследия:		данные отсутствуют	
Сведения о кадастровом инженере:		данные отсутствуют	
Статус записи об объекте недвижимости:		Сведения об объекте недвижимости имеют статус "актуальные, ранее учтенные"	
Особые отметки:		Сведения, необходимые для заполнения раздела: 6 - Сведения о частях объекта недвижимости, отсутствуют.	
Получатель выписки:		Департамент городского имущества города Москвы	

полное наименование должности		ДОКУМЕНТ ПОДПИСАН	инициалы, фамилия
		ЭЛЕКТРОННОЙ ПОДПИСЬЮ	
	Сертификат: 3094B7974B3CA8E1F07A347CFAD6FA78		
	Владелец: ФЕДЕРАЛЬНАЯ СЛУЖБА ГОСУДАРСТВЕННОЙ РЕГИСТРАЦИИ, КАДАСТРА И КАРТОГРАФИИ		
	Действителен: с 17.05.2022 по 10.08.2023		

Выписка из Единого государственного реестра недвижимости об объекте недвижимости
Сведения о зарегистрированных правах

Здание			
вид объекта недвижимости			
Лист № 1 раздела 2	Всего листов раздела 2: 2	Всего разделов: 6	Всего листов выписки: 36
10.02.2023г. № КУВИ-001/2023-33182623			
Кадастровый номер:		77:01:0001096:1014	
1	Правообладатель (правообладатели):	1.1	Государственное бюджетное учреждение культуры города Москвы "Московский театр "Новая Опера" имени Е.В.Колобова", ИНН: 7704249283, ОГРН: 1027704016141
2	Вид, номер, дата и время государственной регистрации права:	2.1	Оперативное управление 77:01:0001096:1014-77/051/2021-2 05.10.2021 11:29:54
3	Сведения об осуществлении государственной регистрации сделки, права без необходимого в силу закона согласия третьего лица, органа:	3.1	данные отсутствуют
4	Ограничение прав и обременение объекта недвижимости: не зарегистрировано		
1	Правообладатель (правообладатели):	1.2	Москва
2	Вид, номер, дата и время государственной регистрации права:	2.2	Собственность 77:01:0001096:1014-77/051/2021-1 02.04.2021 17:00:12
3	Сведения об осуществлении государственной регистрации сделки, права без необходимого в силу закона согласия третьего лица, органа:	3.2	данные отсутствуют
4	Ограничение прав и обременение объекта недвижимости:		
4.1	вид:	Аренда	
	дата государственной регистрации:	28.11.2022 13:05:43	
	номер государственной регистрации:	77:01:0001096:1014-77/060/2022-3	
	срок, на который установлены ограничение прав и обременение объекта недвижимости:	Срок действия с 28.11.2022 по 20.11.2025	
	лицо, в пользу которого установлены ограничение прав и обременение объекта недвижимости:	Общество с ограниченной ответственностью " Кейтеринг ПРО АРТ", ИНН: 7722473390, ОГРН: 1197746198649	
	основание государственной регистрации:	Договор аренды объекта недвижимого имущества, закрепленного на праве оперативного управления за государственным учреждением города Москвы/органом власти города Москвы, № ГУ-А-08449/22, выдан 21.11.2022, дата государственной регистрации: 28.11.2022, номер государственной регистрации: 77:01:0001096:1014-77/060/2022-4	



ДОКУМЕНТ ПОДПИСАН
ЭЛЕКТРОННОЙ ПОДПИСЬЮ

Сертификат: 3094В7974ВЗСА8Е1F07А347СFAD6FA78

Владелец: ФЕДЕРАЛЬНАЯ СЛУЖБА ГОСУДАРСТВЕННОЙ
РЕГИСТРАЦИИ, КАДАСТРА И КАРТОГРАФИИ
Действителен: с 17.05.2022 по 10.08.2023

полное наименование должности

инициалы, фамилия

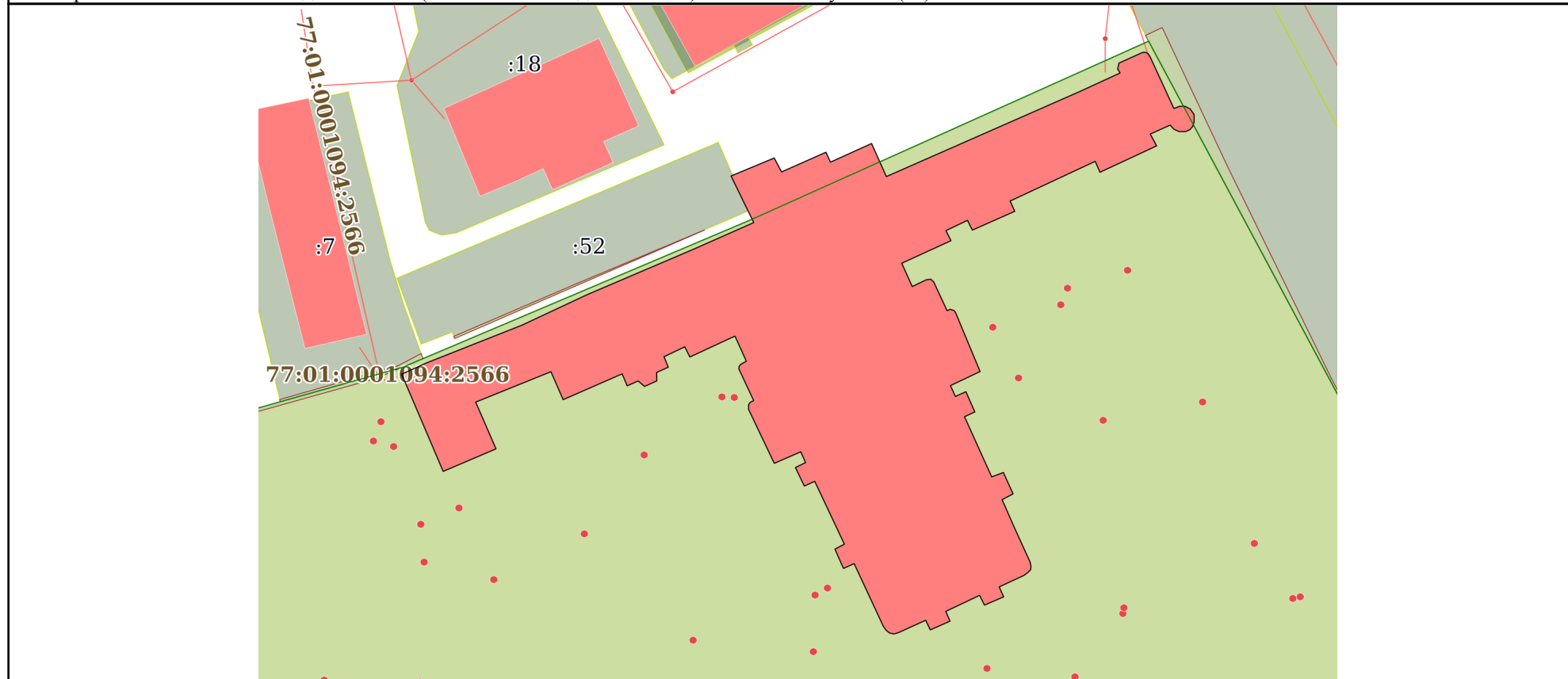
Здание	
вид объекта недвижимости	
Лист № 2 раздела 2	Всего листов раздела 2: 2
Всего разделов: 6	
Всего листов выписки: 36	
10.02.2023г. № КУВИ-001/2023-33182623	
Кадастровый номер:	77:01:0001096:1014
	<p>сведения об осуществлении государственной регистрации сделки, права, ограничения права без необходимого в силу закона согласия третьего лица, органа:</p> <p>сведения об управляющем залогом и о договоре управления залогом, если такой договор заключен для управления ипотекой:</p> <p>сведения о депозитарии, который осуществляет хранение обездвиженной документарной закладной или электронной закладной:</p> <p>ведения о внесении изменений или дополнений в регистрационную запись об ипотеке:</p>
5	Договоры участия в долевом строительстве: не зарегистрировано
6	Заявленные в судебном порядке права требования: данные отсутствуют
7	Сведения о возражении в отношении зарегистрированного права: данные отсутствуют
8	Сведения о наличии решения об изъятии объекта недвижимости для государственных и муниципальных нужд: данные отсутствуют
9	Сведения о невозможности государственной регистрации без личного участия правообладателя или его законного представителя: данные отсутствуют
10	Правопритязания и сведения о наличии поступивших, но не рассмотренных заявлений о проведении государственной регистрации права (перехода, прекращения права), ограничения права или обременения объекта недвижимости, сделки в отношении объекта недвижимости: отсутствуют

полное наименование должности		ДОКУМЕНТ ПОДПИСАН ЭЛЕКТРОННОЙ ПОДПИСЬЮ	инициалы, фамилия
	Сертификат: 3094В7974ВЗСА8Е1F07А347СFAD6FА78	Владелец: ФЕДЕРАЛЬНАЯ СЛУЖБА ГОСУДАРСТВЕННОЙ РЕГИСТРАЦИИ, КАДАСТРА И КАРТОГРАФИИ Действителен: с 17.05.2022 по 10.08.2023	

Выписка из Единого государственного реестра недвижимости об объекте недвижимости
 Описание местоположения объекта недвижимости

Здание			
вид объекта недвижимости			
Лист № 1 раздела 5	Всего листов раздела 5: 1	Всего разделов: 6	Всего листов выписки: 36
10.02.2023г. № КУВИ-001/2023-33182623			
Кадастровый номер:		77:01:0001096:1014	

Схема расположения объекта недвижимости (части объекта недвижимости) на земельном участке(ах)



Масштаб 1:800 Условные обозначения:

	 ДОКУМЕНТ ПОДПИСАН ЭЛЕКТРОННОЙ ПОДПИСЬЮ Сертификат: 3094B7974B3CA8E1F07A347CFAD6FA78 Владелец: ФЕДЕРАЛЬНАЯ СЛУЖБА ГОСУДАРСТВЕННОЙ РЕГИСТРАЦИИ, КАДАСТРА И КАРТОГРАФИИ Действителен: с 17.05.2022 по 10.08.2023	
полное наименование должности	инициалы, фамилия	

Выписка из Единого государственного реестра недвижимости об объекте недвижимости
Описание местоположения объекта недвижимости

Здание			
вид объекта недвижимости			
Лист № 1 раздела 5.1	Всего листов раздела 5.1: 9	Всего разделов: 6	Всего листов выписки: 36
10.02.2023г. № КУВИ-001/2023-33182623			
Кадастровый номер:		77:01:0001096:1014	

1. Сведения о координатах характерных точек контура объекта недвижимости						
Система координат ПМСК Москвы						
Номер точки	Координаты, м		Радиус, м	Средняя квадратическая погрешность определения координат характерных точек контура, м	Глубина, высота, м	
	X	Y			H1	H2
1	2	3	4	5	6	7
1	11685.29	6993.58	-	-	данные отсутствуют	данные отсутствуют
2	11682.78	6988.12	-	-	данные отсутствуют	данные отсутствуют
3	11671.28	6961.96	-	-	данные отсутствуют	данные отсутствуют
4	11675.75	6959.96	-	-	данные отсутствуют	данные отсутствуют
5	11673.23	6954.4	-	-	данные отсутствуют	данные отсутствуют
6	11674.57	6953.79	-	-	данные отсутствуют	данные отсутствуют
7	11671.91	6947.79	-	-	данные отсутствуют	данные отсутствуют
8	11673.79	6946.79	-	-	данные отсутствуют	данные отсутствуют
9	11671.36	6940.95	-	-	данные отсутствуют	данные отсутствуют
10	11665.06	6944.02	-	-	данные отсутствуют	данные отсутствуют
11	11661.47	6935.91	-	-	данные отсутствуют	данные отсутствуют
12	11655.34	6921.55	-	-	данные отсутствуют	данные отсутствуют



ДОКУМЕНТ ПОДПИСАН
ЭЛЕКТРОННОЙ ПОДПИСЬЮ

Сертификат: 3094B7974B3CA8E1F07A347CFAD6FA78

Владелец: ФЕДЕРАЛЬНАЯ СЛУЖБА ГОСУДАРСТВЕННОЙ
РЕГИСТРАЦИИ, КАДАСТРА И КАРТОГРАФИИ
Действителен: с 17.05.2022 по 10.08.2023

полное наименование должности

инициалы, фамилия

Здание			
вид объекта недвижимости			

Лист № 2 раздела 5.1	Всего листов раздела 5.1: 9	Всего разделов: 6	Всего листов выписки: 36
----------------------	-----------------------------	-------------------	--------------------------

10.02.2023г. № КУВИ-001/2023-33182623

Кадастровый номер: 77:01:0001096:1014

13	11651.17	6912.63	-	-	данные отсутствуют	данные отсутствуют
14	11646.09	6899.78	-	-	данные отсутствуют	данные отсутствуют
15	11644.55	6896.39	-	-	данные отсутствуют	данные отсутствуют
16	11641.82	6897.57	-	-	данные отсутствуют	данные отсутствуют
17	11631.41	6902.01	-	-	данные отсутствуют	данные отсутствуют
18	11634.46	6909.16	-	-	данные отсутствуют	данные отсутствуют
19	11640.78	6906.41	-	-	данные отсутствуют	данные отсутствуют
20	11644.89	6916.59	-	-	данные отсутствуют	данные отсутствуют
21	11641.11	6918.24	-	-	данные отсутствуют	данные отсутствуют
22	11644.6	6926.22	-	-	данные отсутствуют	данные отсутствуют
23	11642.98	6926.9	-	-	данные отсутствуют	данные отсутствуют
24	11643.64	6928.37	-	-	данные отсутствуют	данные отсутствуют
25	11642.9	6929.26	-	-	данные отсутствуют	данные отсутствуют
26	11643.65	6930.91	-	-	данные отсутствуют	данные отсутствуют
27	11644.79	6930.89	-	-	данные отсутствуют	данные отсутствуют
28	11645.5	6932.46	-	-	данные отсутствуют	данные отсутствуют
29	11646.92	6931.88	-	-	данные отсутствуют	данные отсутствуют



ДОКУМЕНТ ПОДПИСАН
ЭЛЕКТРОННОЙ ПОДПИСЬЮ

Сертификат: 3094B7974B3CA8E1F07A347CFAD6FA78

Владелец: ФЕДЕРАЛЬНАЯ СЛУЖБА ГОСУДАРСТВЕННОЙ

РЕГИСТРАЦИИ, КАДАСТРА И КАРТОГРАФИИ

Действителен: с 17.05.2022 по 10.08.2023

полное наименование должности

инициалы, фамилия

Здание			
вид объекта недвижимости			
Лист № 3 раздела 5.1	Всего листов раздела 5.1: 9	Всего разделов: 6	Всего листов выписки: 36

10.02.2023г. № КУВИ-001/2023-33182623

Кадастровый номер: 77:01:0001096:1014

30	11648.25	6934.69	-	-	данные отсутствуют	данные отсутствуют
31	11646.88	6935.38	-	-	данные отсутствуют	данные отсутствуют
32	11649.71	6941.48	-	-	данные отсутствуют	данные отсутствуют
33	11646.31	6943.02	-	-	данные отсутствуют	данные отсутствуют
34	11645.91	6942.3	-	-	данные отсутствуют	данные отсутствуют
35	11645.65	6942.05	-	-	данные отсутствуют	данные отсутствуют
36	11645.29	6942	-	-	данные отсутствуют	данные отсутствуют
37	11640.98	6944.01	-	-	данные отсутствуют	данные отсутствуют
38	11640.77	6943.55	-	-	данные отсутствуют	данные отсутствуют
39	11640.43	6943.33	-	-	данные отсутствуют	данные отсутствуют
40	11639.8	6943.32	-	-	данные отсутствуют	данные отсутствуют
41	11632.5	6946.8	-	-	данные отсутствуют	данные отсутствуют
42	11634.06	6950.38	-	-	данные отсутствуют	данные отсутствуют
43	11632.61	6951.03	-	-	данные отсутствуют	данные отсутствуют
44	11631.93	6949.66	-	-	данные отсутствуют	данные отсутствуют
45	11629.43	6950.86	-	-	данные отсутствуют	данные отсутствуют
46	11630.07	6952.27	-	-	данные отсутствуют	данные отсутствуют



ДОКУМЕНТ ПОДПИСАН
ЭЛЕКТРОННОЙ ПОДПИСЬЮ

Сертификат: 3094B7974B3CA8E1F07A347CFAD6FA78

Владелец: ФЕДЕРАЛЬНАЯ СЛУЖБА ГОСУДАРСТВЕННОЙ

РЕГИСТРАЦИИ, КАДАСТРА И КАРТОГРАФИИ

Действителен: с 17.05.2022 по 10.08.2023

полное наименование должности

инициалы, фамилия

Здание			
вид объекта недвижимости			

Лист № 4 раздела 5.1	Всего листов раздела 5.1: 9	Всего разделов: 6	Всего листов выписки: 36
----------------------	-----------------------------	-------------------	--------------------------

10.02.2023г. № КУВИ-001/2023-33182623

Кадастровый номер: 77:01:0001096:1014

47	11621.57	6956.28	-	-	данные отсутствуют	данные отсутствуют
48	11620.9	6955	-	-	данные отсутствуют	данные отсутствуют
49	11618.29	6956.16	-	-	данные отсутствуют	данные отсутствуют
50	11618.94	6957.6	-	-	данные отсутствуют	данные отсутствуют
51	11610.46	6961.55	-	-	данные отсутствуют	данные отсутствуют
52	11609.94	6961.92	-	-	данные отсутствуют	данные отсутствуют
53	11609.55	6962.4	-	-	данные отсутствуют	данные отсутствуют
54	11609.43	6962.99	-	-	данные отсутствуют	данные отсутствуют
55	11609.61	6963.6	-	-	данные отсутствуют	данные отсутствуют
56	11611.28	6967.28	-	-	данные отсутствуют	данные отсутствуют
57	11609.98	6967.9	-	-	данные отсутствуют	данные отсутствуют
58	11611.16	6970.57	-	-	данные отсутствуют	данные отсутствуют
59	11612.48	6970	-	-	данные отсутствуют	данные отсутствуют
60	11614.65	6974.57	-	-	данные отсутствуют	данные отсутствуют
61	11613.33	6975.23	-	-	данные отсутствуют	данные отсутствуют
62	11614.45	6977.83	-	-	данные отсутствуют	данные отсутствуют
63	11615.79	6977.22	-	-	данные отсутствуют	данные отсутствуют



ДОКУМЕНТ ПОДПИСАН
ЭЛЕКТРОННОЙ ПОДПИСЬЮ

Сертификат: 3094В7974ВЗСА8Е1F07А347СFAD6FA78

Владелец: ФЕДЕРАЛЬНАЯ СЛУЖБА ГОСУДАРСТВЕННОЙ

РЕГИСТРАЦИИ, КАДАСТРА И КАРТОГРАФИИ

Действителен: с 17.05.2022 по 10.08.2023

полное наименование должности

инициалы, фамилия

Здание			
вид объекта недвижимости			

Лист № 5 раздела 5.1	Всего листов раздела 5.1: 9	Всего разделов: 6	Всего листов выписки: 36
----------------------	-----------------------------	-------------------	--------------------------

10.02.2023г. № КУВИ-001/2023-33182623			
Кадастровый номер:		77:01:0001096:1014	

64	11617.34	6980.56	-	-	данные отсутствуют	данные отсутствуют
65	11617.72	6981.07	-	-	данные отсутствуют	данные отсутствуют
66	11618.12	6981.48	-	-	данные отсутствуют	данные отсутствуют
67	11618.57	6981.52	-	-	данные отсутствуют	данные отсутствуют
68	11619.14	6981.41	-	-	данные отсутствуют	данные отсутствуют
69	11623.92	6979.23	-	-	данные отсутствуют	данные отсутствуют
70	11626.81	6977.96	-	-	данные отсутствуют	данные отсутствуют
71	11627.58	6977.61	-	-	данные отсутствуют	данные отсутствуют
72	11628.37	6979.1	-	-	данные отсутствуют	данные отсутствуют
73	11631.26	6977.79	-	-	данные отсутствуют	данные отсутствуют
74	11630.67	6976.21	-	-	данные отсутствуют	данные отсутствуют
75	11638.81	6972.53	-	-	данные отсутствуют	данные отсутствуют
76	11639.45	6973.93	-	-	данные отсутствуют	данные отсутствуют
77	11642.19	6972.72	-	-	данные отсутствуют	данные отсутствуют
78	11641.55	6971.3	-	-	данные отсутствуют	данные отсутствуют
79	11643.01	6970.63	-	-	данные отсутствуют	данные отсутствуют
80	11644.92	6974.64	-	-	данные отсутствуют	данные отсутствуют



ДОКУМЕНТ ПОДПИСАН
ЭЛЕКТРОННОЙ ПОДПИСЬЮ

Сертификат: 3094B7974B3CA8E1F07A347CFAD6FA78

Владелец: ФЕДЕРАЛЬНАЯ СЛУЖБА ГОСУДАРСТВЕННОЙ
РЕГИСТРАЦИИ, КАДАСТРА И КАРТОГРАФИИ
Действителен: с 17.05.2022 по 10.08.2023

полное наименование должности

инициалы, фамилия

Здание			
вид объекта недвижимости			

Лист № 6 раздела 5.1	Всего листов раздела 5.1: 9	Всего разделов: 6	Всего листов выписки: 36
----------------------	-----------------------------	-------------------	--------------------------

10.02.2023г. № КУВИ-001/2023-33182623

Кадастровый номер: 77:01:0001096:1014

81	11652.89	6971.32	-	-	данные отсутствуют	данные отсутствуют
82	11653.17	6971.12	-	-	данные отсутствуют	данные отсутствуют
83	11653.33	6970.58	-	-	данные отсутствуют	данные отсутствуют
84	11653.15	6970.17	-	-	данные отсутствуют	данные отсутствуют
85	11657.02	6968.37	-	-	данные отсутствуют	данные отсутствуют
86	11657.4	6967.97	-	-	данные отсутствуют	данные отсутствуют
87	11657.32	6967.35	-	-	данные отсутствуют	данные отсутствуют
88	11656.41	6965.46	-	-	данные отсутствуют	данные отсутствуют
89	11659.56	6964.04	-	-	данные отсутствуют	данные отсутствуют
90	11662.61	6970.7	-	-	данные отсутствуют	данные отсутствуют
91	11663.97	6970.02	-	-	данные отсутствуют	данные отсутствуют
92	11665.36	6972.93	-	-	данные отсутствуют	данные отсутствуют
93	11664.04	6973.59	-	-	данные отсутствуют	данные отсутствуют
94	11666.58	6979.33	-	-	данные отсутствуют	данные отсутствуют
95	11667.97	6978.7	-	-	данные отсутствуют	данные отсутствуют
96	11673.34	6990.21	-	-	данные отсутствуют	данные отсутствуют
97	11671.86	6990.85	-	-	данные отсутствуют	данные отсутствуют



ДОКУМЕНТ ПОДПИСАН
ЭЛЕКТРОННОЙ ПОДПИСЬЮ

Сертификат: 3094B7974B3CA8E1F07A347CFAD6FA78

Владелец: ФЕДЕРАЛЬНАЯ СЛУЖБА ГОСУДАРСТВЕННОЙ
РЕГИСТРАЦИИ, КАДАСТРА И КАРТОГРАФИИ
Действителен: с 17.05.2022 по 10.08.2023

полное наименование должности

инициалы, фамилия

Здание			
вид объекта недвижимости			

Лист № 7 раздела 5.1	Всего листов раздела 5.1: 9	Всего разделов: 6	Всего листов выписки: 36
----------------------	-----------------------------	-------------------	--------------------------

10.02.2023г. № КУВИ-001/2023-33182623			
Кадастровый номер:		77:01:0001096:1014	

98	11675.43	6998.52	-	-	данные отсутствуют	данные отсутствуют
99	11677.03	6997.66	-	-	данные отсутствуют	данные отсутствуют
100	11678.24	7000.35	-	-	данные отсутствуют	данные отсутствуют
101	11677.67	7000.86	-	-	данные отсутствуют	данные отсутствуют
102	11677.36	7001.56	-	-	данные отсутствуют	данные отсутствуют
103	11677.37	7002.45	-	-	данные отсутствуют	данные отсутствуют
104	11677.62	7003.02	-	-	данные отсутствуют	данные отсутствуют
105	11678.08	7003.41	-	-	данные отсутствуют	данные отсутствуют
106	11678.69	7003.59	-	-	данные отсутствуют	данные отсутствуют
107	11679.68	7003.58	-	-	данные отсутствуют	данные отсутствуют
108	11680.43	7003.05	-	-	данные отсутствуют	данные отсутствуют
109	11680.79	7002.33	-	-	данные отсутствуют	данные отсутствуют
110	11680.77	7001.6	-	-	данные отсутствуют	данные отсутствуют
111	11680.49	7000.85	-	-	данные отсутствуют	данные отсутствуют
112	11687.53	6997.61	-	-	данные отсутствуют	данные отсутствуют
113	11687.86	6997.39	-	-	данные отсутствуют	данные отсутствуют
114	11688.04	6997.15	-	-	данные отсутствуют	данные отсутствуют



ДОКУМЕНТ ПОДПИСАН
ЭЛЕКТРОННОЙ ПОДПИСЬЮ

Сертификат: 3094B7974B3CA8E1F07A347CFAD6FA78

Владелец: ФЕДЕРАЛЬНАЯ СЛУЖБА ГОСУДАРСТВЕННОЙ
РЕГИСТРАЦИИ, КАДАСТРА И КАРТОГРАФИИ
Действителен: с 17.05.2022 по 10.08.2023

полное наименование должности

инициалы, фамилия

Здание							
вид объекта недвижимости							
Лист № 8 раздела 5.1		Всего листов раздела 5.1: 9		Всего разделов: 6		Всего листов выписки: 36	
10.02.2023г. № КУВИ-001/2023-33182623							
Кадастровый номер:				77:01:0001096:1014			
115	11688.1	6996.75	-	-	-	данные отсутствуют	данные отсутствуют
116	11687.96	6996.38	-	-	-	данные отсутствуют	данные отсутствуют
117	11686.62	6993.42	-	-	-	данные отсутствуют	данные отсутствуют
118	11685.83	6993.25	-	-	-	данные отсутствуют	данные отсутствуют
1	11685.29	6993.58	-	-	-	данные отсутствуют	данные отсутствуют
2. Сведения о предельных высоте и глубине конструктивных элементов объекта недвижимости							
Предельная глубина конструктивных элементов объекта недвижимости, м					данные отсутствуют		
Предельная высота конструктивных элементов объекта недвижимости, м					данные отсутствуют		

полное наименование должности	 <p>ДОКУМЕНТ ПОДПИСАН ЭЛЕКТРОННОЙ ПОДПИСЬЮ</p> <p>Сертификат: 3094B7974B3CA8E1F07A347CFAD6FA78</p> <p>Владелец: ФЕДЕРАЛЬНАЯ СЛУЖБА ГОСУДАРСТВЕННОЙ РЕГИСТРАЦИИ, КАДАСТРА И КАРТОГРАФИИ</p> <p>Действителен: с 17.05.2022 по 10.08.2023</p>	инициалы, фамилия

Здание			
вид объекта недвижимости			
Лист № 9 раздела 5.1	Всего листов раздела 5.1: 9	Всего разделов: 6	Всего листов выписки: 36

10.02.2023г. № КУВИ-001/2023-33182623

Кадастровый номер: 77:01:0001096:1014

3. Сведения о характерных точках пересечения контура объекта недвижимости с контуром (контурами) иных зданий, сооружений, объектов незавершенного строительства

Система координат ПМСК Москвы

Номера характерных точек контура	Координаты, м		Средняя квадратическая погрешность определения координат характерных точек контура, м	Глубина, высота, м		Кадастровые номера иных объектов недвижимости, с контурами которых пересекается контур данного объекта недвижимости
	X	Y		H1	H2	
1	2	3	4	5	6	7
данные отсутствуют	данные отсутствуют	данные отсутствуют	данные отсутствуют	данные отсутствуют	данные отсутствуют	данные отсутствуют



ДОКУМЕНТ ПОДПИСАН
ЭЛЕКТРОННОЙ ПОДПИСЬЮ

Сертификат: 3094B7974B3CA8E1F07A347CFAD6FA78

Владелец: ФЕДЕРАЛЬНАЯ СЛУЖБА ГОСУДАРСТВЕННОЙ

РЕГИСТРАЦИИ, КАДАСТРА И КАРТОГРАФИИ

Действителен: с 17.05.2022 по 10.08.2023

полное наименование должности

инициалы, фамилия

Выписка из Единого государственного реестра недвижимости об объекте недвижимости
Перечень помещений, машино-мест, расположенных в здании, сооружении

Здание			
вид объекта недвижимости			
Лист № 1 раздела 7	Всего листов раздела 7: 1	Всего разделов: 6	Всего листов выписки: 36
10.02.2023г. № КУВИ-001/2023-33182623			
Кадастровый номер:		77:01:0001096:1014	

№ п/п	Кадастровый номер помещения, машино-места	Номер этажа (этажей)	Обозначение (номер) помещения, машино-места на поэтажном плане	Назначение помещения	Вид разрешенного использования	Площадь, м2
1	77:01:0001096:1541	0	4303383/0001	Нежилое	данные отсутствуют	2404.7
2	77:01:0001096:1542	1	4303383/0002	Нежилое	данные отсутствуют	1865.2
3	77:01:0001096:1543	1	4303383/0003	Нежилое	данные отсутствуют	16.1
4	77:01:0001096:1544	1	4303383/0004	Нежилое	данные отсутствуют	41.6
5	77:01:0001096:1545	1	4303383/0005	Нежилое	данные отсутствуют	10.4
6	77:01:0001096:1546	1	4303383/0006	Нежилое	данные отсутствуют	9.6
7	77:01:0001096:1547	1	4303383/0007	Нежилое	данные отсутствуют	13
8	77:01:0001096:1548	1	4303383/0008	Нежилое	данные отсутствуют	13.2
9	77:01:0001096:1549	1	4303383/0009	Нежилое	данные отсутствуют	9.4
10	77:01:0001096:1550	2	4303383/0010	Нежилое	данные отсутствуют	413.1
11	77:01:0001096:1551	2	4303383/0011	Нежилое	данные отсутствуют	209.4
12	77:01:0001096:1552	2	4303383/0012	Нежилое	данные отсутствуют	32.9
13	77:01:0001096:1553	2	4303383/0013	Нежилое	данные отсутствуют	14.7
14	77:01:0001096:1554	2	4303383/0014	Нежилое	данные отсутствуют	42.5
15	77:01:0001096:1555	2	4303383/0015	Нежилое	данные отсутствуют	31.6
16	77:01:0001096:1556	3	4303383/0016	Нежилое	данные отсутствуют	937.1
17	77:01:0001096:1557	3	4303383/0017	Нежилое	данные отсутствуют	270.2
18	77:01:0001096:1558	4	4303383/0018	Нежилое	данные отсутствуют	989.9
19	77:01:0001096:1559	4	4303383/0019	Нежилое	данные отсутствуют	127.4
20	77:01:0001096:1560	0	4303383/0020	Нежилое	данные отсутствуют	110.5
21	77:01:0001096:1561	0	4303383/0021	Нежилое	данные отсутствуют	191.8



ДОКУМЕНТ ПОДПИСАН
ЭЛЕКТРОННОЙ ПОДПИСЬЮ

Сертификат: 3094В7974ВЗСА8Е1F07А347CFAD6FA78

Владелец: ФЕДЕРАЛЬНАЯ СЛУЖБА ГОСУДАРСТВЕННОЙ
РЕГИСТРАЦИИ, КАДАСТРА И КАРТОГРАФИИ
Действителен: с 17.05.2022 по 10.08.2023

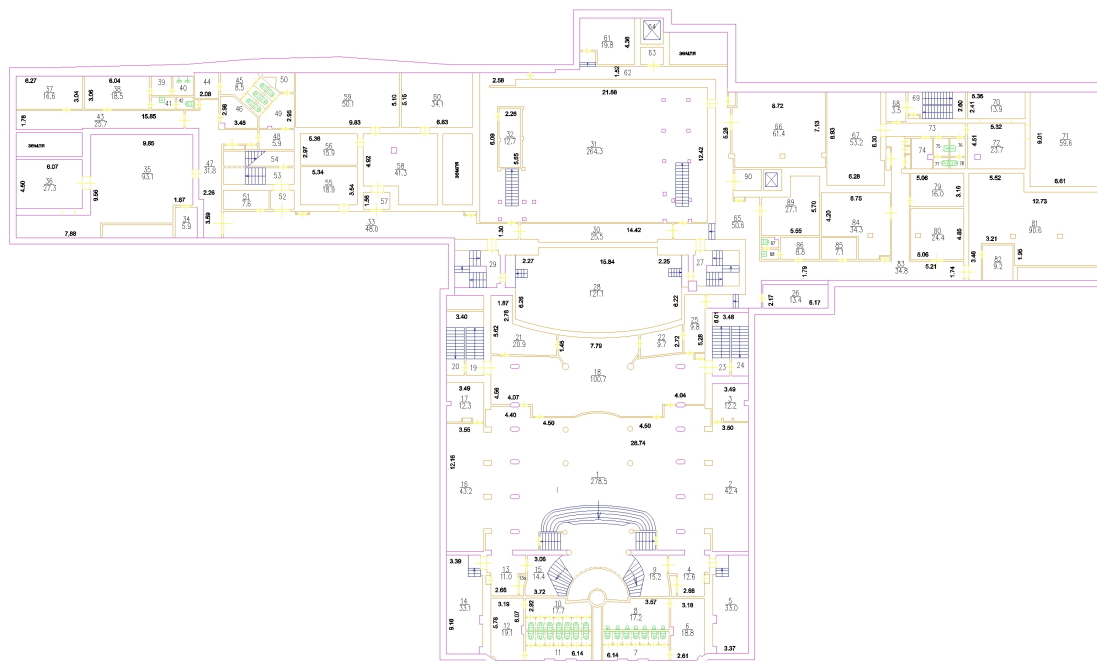
полное наименование должности

инициалы, фамилия

Выписка из Единого государственного реестра недвижимости об объекте недвижимости
 План расположения помещения, машино-места на этаже (плане этажа)

Здание			
вид объекта недвижимости			
Лист № 1 раздела 8	Всего листов раздела 8: 21	Всего разделов: 6	Всего листов выписки: 36
10.02.2023г. № КУВИ-001/2023-33182623			
Кадастровый номер: 77:01:0001096:1014		Номер этажа (этажей): 0	

подвал
 Каретный Ряд ул д3 с2



Масштаб 1



ДОКУМЕНТ ПОДПИСАН
 ЭЛЕКТРОННОЙ ПОДПИСЬЮ

Сертификат: 3094В7974ВЗСА8Е1F07А347СFAD6FА78

Владелец: ФЕДЕРАЛЬНАЯ СЛУЖБА ГОСУДАРСТВЕННОЙ
 РЕГИСТРАЦИИ, КАДАСТРА И КАРТОГРАФИИ
 Действителен: с 17.05.2022 по 10.08.2023

ПОЛНОЕ НАИМЕНОВАНИЕ ДОЛЖНОСТИ

инициалы, фамилия

Здание

вид объекта недвижимости

Лист № 2 раздела 8

Всего листов раздела 8: 21

Всего разделов: 6

Всего листов выписки: 36

10.02.2023г. № КУВИ-001/2023-33182623

Кадастровый номер: 77:01:0001096:1014

Номер этажа (этажей): 1

1 этаж
Каретный Ряд ул д3 с2

Масштаб 1

ДОКУМЕНТ ПОДПИСАН
ЭЛЕКТРОННОЙ ПОДПИСЬЮ

Сертификат: 3094В7974ВЗСА8Е1F07А347СFAD6FA78

Владелец: ФЕДЕРАЛЬНАЯ СЛУЖБА ГОСУДАРСТВЕННОЙ
РЕГИСТРАЦИИ, КАДАСТРА И КАРТОГРАФИИ
Действителен: с 17.05.2022 по 10.08.2023

полное наименование должности

инициалы, фамилия

Здание

вид объекта недвижимости

Лист № 3 раздела 8

Всего листов раздела 8: 21

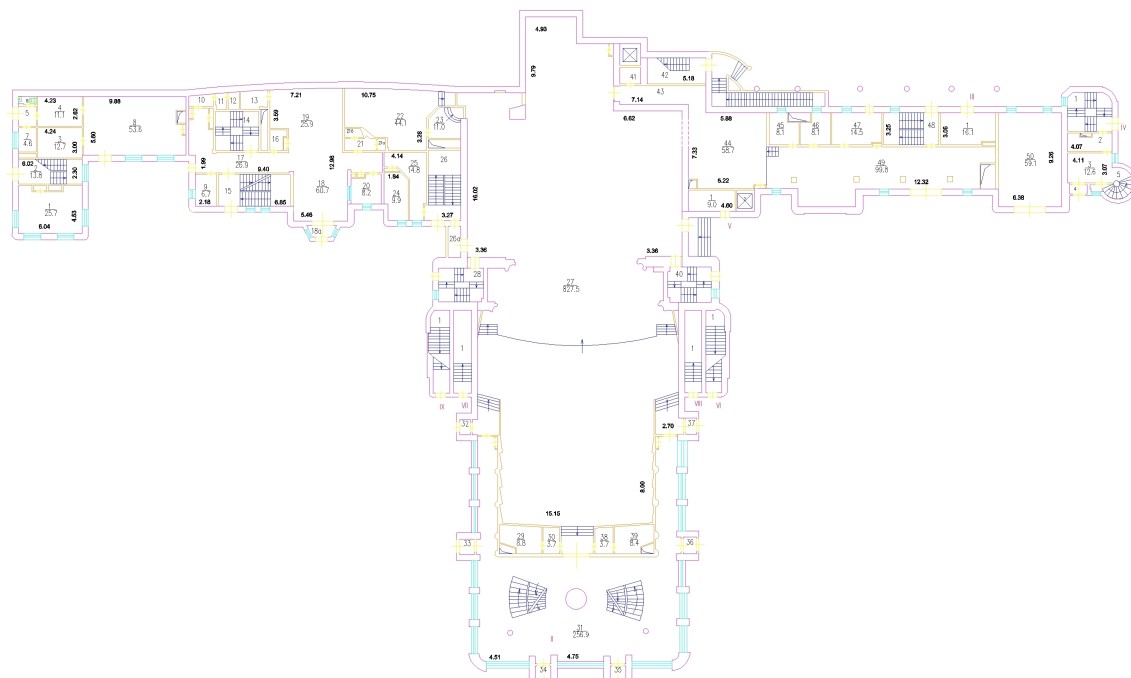
Всего разделов: 6

Всего листов выписки: 36

10.02.2023г. № КУВИ-001/2023-33182623

Кадастровый номер: 77:01:0001096:1014

Номер этажа (этажей): 1

1 этаж
Каретный Ряд ул д3 с2

Масштаб 1

ДОКУМЕНТ ПОДПИСАН
ЭЛЕКТРОННОЙ ПОДПИСЬЮ

Сертификат: 3094В7974ВЗСА8Е1F07А347СFAD6FA78

Владелец: ФЕДЕРАЛЬНАЯ СЛУЖБА ГОСУДАРСТВЕННОЙ
РЕГИСТРАЦИИ, КАДАСТРА И КАРТОГРАФИИ
Действителен: с 17.05.2022 по 10.08.2023

полное наименование должности

инициалы, фамилия

Здание

вид объекта недвижимости

Лист № 4 раздела 8

Всего листов раздела 8: 21

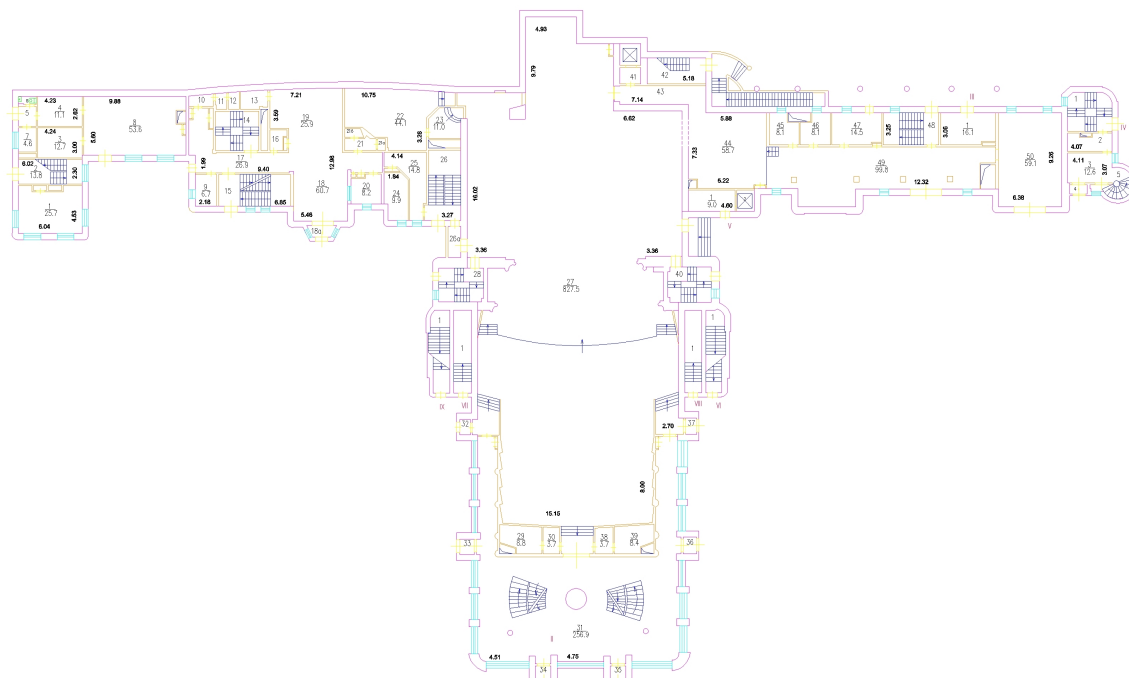
Всего разделов: 6

Всего листов выписки: 36

10.02.2023г. № КУВИ-001/2023-33182623

Кадастровый номер: 77:01:0001096:1014

Номер этажа (этажей): 1

1 этаж
Каретный Ряд ул д3 с2

Масштаб 1

ДОКУМЕНТ ПОДПИСАН
ЭЛЕКТРОННОЙ ПОДПИСЬЮ

Сертификат: 3094В7974ВЗСА8Е1F07А347СFAD6FA78

Владелец: ФЕДЕРАЛЬНАЯ СЛУЖБА ГОСУДАРСТВЕННОЙ
РЕГИСТРАЦИИ, КАДАСТРА И КАРТОГРАФИИ
Действителен: с 17.05.2022 по 10.08.2023

полное наименование должности

инициалы, фамилия

Здание

вид объекта недвижимости

Лист № 5 раздела 8

Всего листов раздела 8: 21

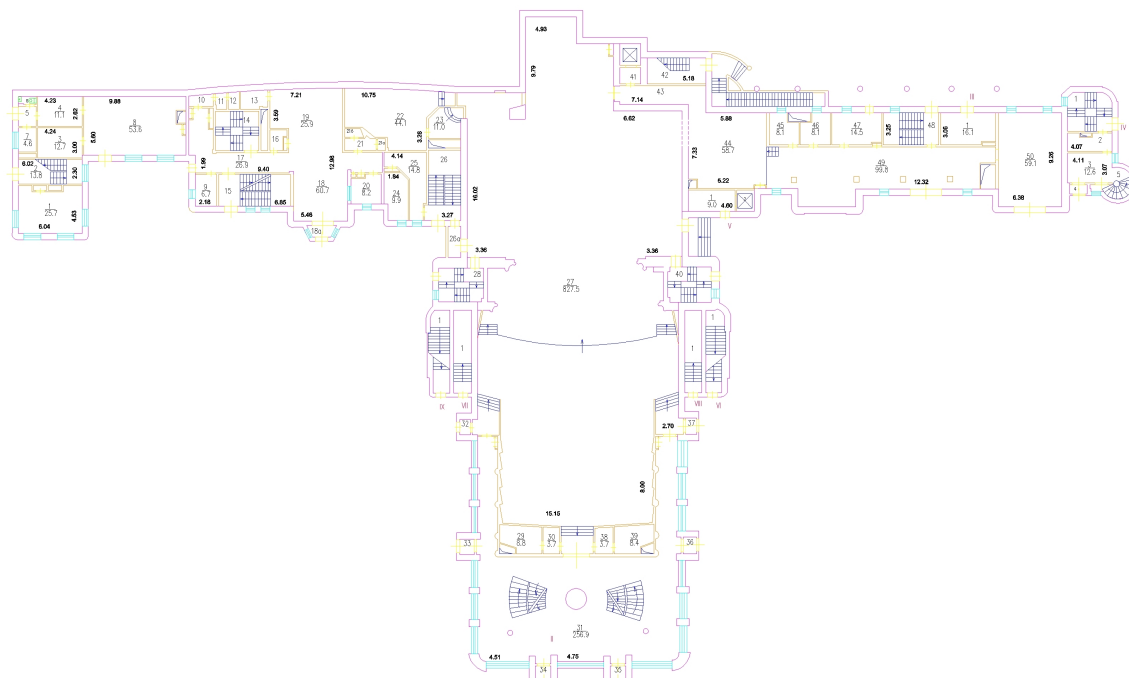
Всего разделов: 6

Всего листов выписки: 36

10.02.2023г. № КУВИ-001/2023-33182623

Кадастровый номер: 77:01:0001096:1014

Номер этажа (этажей): 1

1 этаж
Каретный Ряд ул д3 с2

Масштаб 1

ДОКУМЕНТ ПОДПИСАН
ЭЛЕКТРОННОЙ ПОДПИСЬЮ

Сертификат: 3094В7974ВЗСА8Е1F07А347СFAD6FA78

Владелец: ФЕДЕРАЛЬНАЯ СЛУЖБА ГОСУДАРСТВЕННОЙ
РЕГИСТРАЦИИ, КАДАСТРА И КАРТОГРАФИИ
Действителен: с 17.05.2022 по 10.08.2023

полное наименование должности

инициалы, фамилия

Здание

вид объекта недвижимости

Лист № 6 раздела 8

Всего листов раздела 8: 21

Всего разделов: 6

Всего листов выписки: 36

10.02.2023г. № КУВИ-001/2023-33182623

Кадастровый номер: 77:01:0001096:1014

Номер этажа (этажей): 1

1 этаж
Каретный Ряд ул д3 с2

Масштаб 1

ДОКУМЕНТ ПОДПИСАН
ЭЛЕКТРОННОЙ ПОДПИСЬЮ

Сертификат: 3094В7974ВЗСА8Е1F07А347СFAD6FA78

Владелец: ФЕДЕРАЛЬНАЯ СЛУЖБА ГОСУДАРСТВЕННОЙ
РЕГИСТРАЦИИ, КАДАСТРА И КАРТОГРАФИИ
Действителен: с 17.05.2022 по 10.08.2023

полное наименование должности

инициалы, фамилия

Здание

вид объекта недвижимости

Лист № 7 раздела 8

Всего листов раздела 8: 21

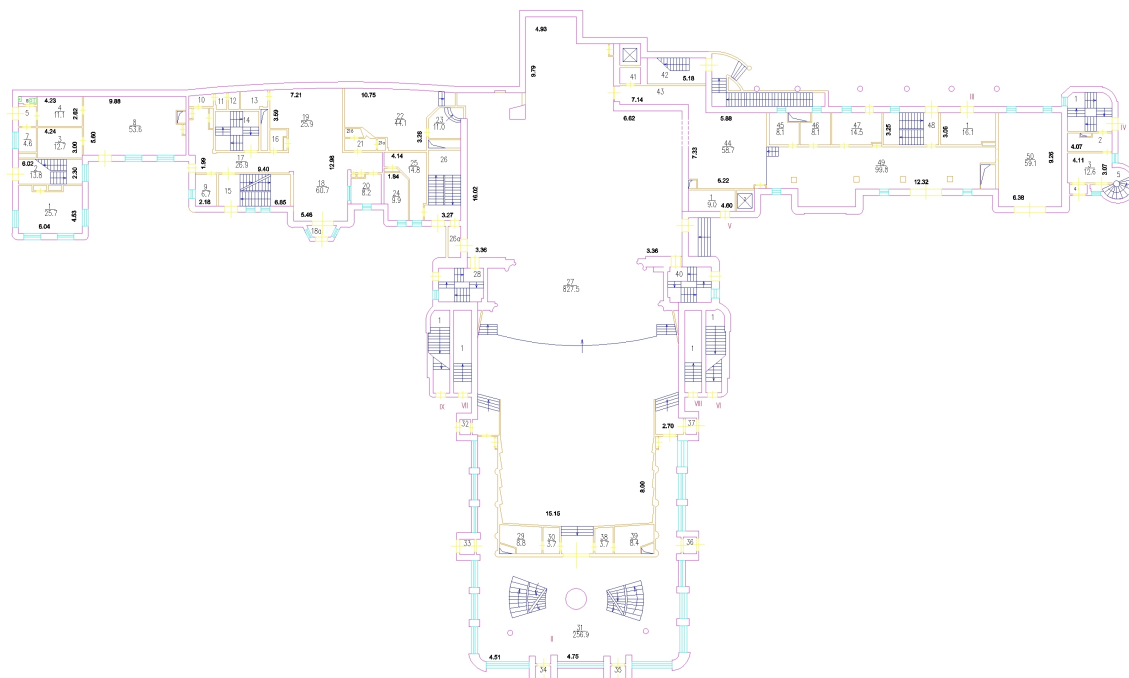
Всего разделов: 6

Всего листов выписки: 36

10.02.2023г. № КУВИ-001/2023-33182623

Кадастровый номер: 77:01:0001096:1014

Номер этажа (этажей): 1

1 этаж
Каретный Ряд ул д3 с2

Масштаб 1

ДОКУМЕНТ ПОДПИСАН
ЭЛЕКТРОННОЙ ПОДПИСЬЮ

Сертификат: 3094В7974ВЗСА8Е1F07А347СFAD6FА78

Владелец: ФЕДЕРАЛЬНАЯ СЛУЖБА ГОСУДАРСТВЕННОЙ

РЕГИСТРАЦИИ, КАДАСТРА И КАРТОГРАФИИ

Действителен: с 17.05.2022 по 10.08.2023

ПОЛНОЕ НАИМЕНОВАНИЕ ДОЛЖНОСТИ

инициалы, фамилия

Здание

вид объекта недвижимости

Лист № 8 раздела 8

Всего листов раздела 8: 21

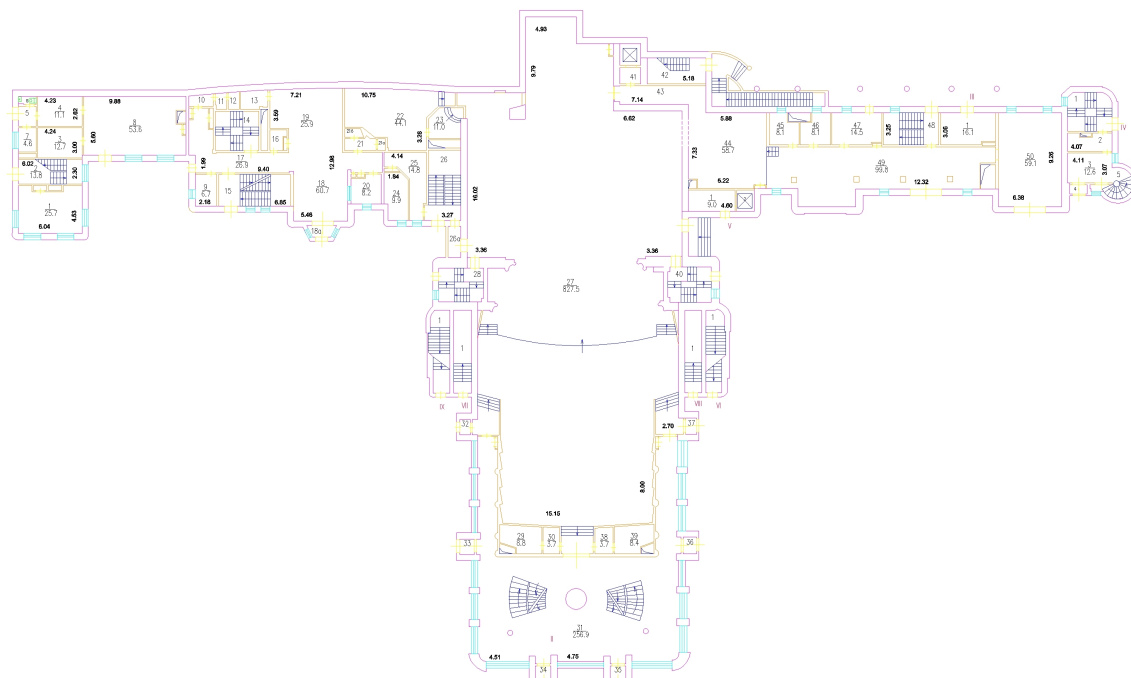
Всего разделов: 6

Всего листов выписки: 36

10.02.2023г. № КУВИ-001/2023-33182623

Кадастровый номер: 77:01:0001096:1014

Номер этажа (этажей): 1

1 этаж
Каретный Ряд ул д3 с2

Масштаб 1

ДОКУМЕНТ ПОДПИСАН
ЭЛЕКТРОННОЙ ПОДПИСЬЮ

Сертификат: 3094В7974ВЗСА8Е1F07А347СFAD6FA78

Владелец: ФЕДЕРАЛЬНАЯ СЛУЖБА ГОСУДАРСТВЕННОЙ
РЕГИСТРАЦИИ, КАДАСТРА И КАРТОГРАФИИ
Действителен: с 17.05.2022 по 10.08.2023

полное наименование должности

инициалы, фамилия

Здание

вид объекта недвижимости

Лист № 9 раздела 8

Всего листов раздела 8: 21

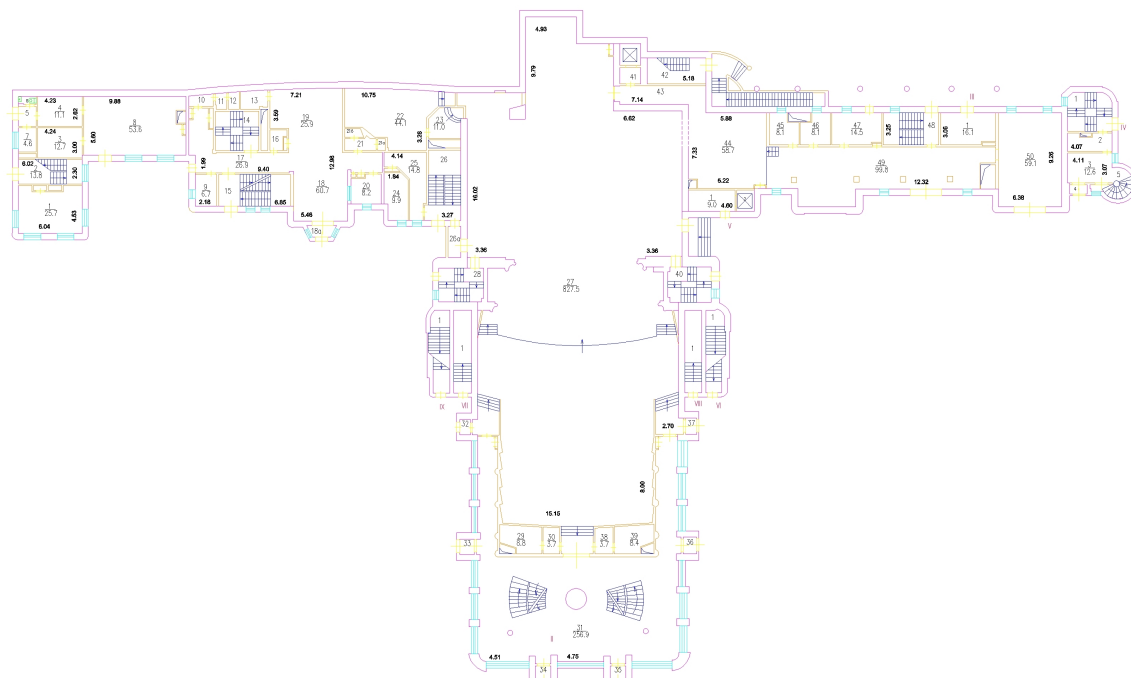
Всего разделов: 6

Всего листов выписки: 36

10.02.2023г. № КУВИ-001/2023-33182623

Кадастровый номер: 77:01:0001096:1014

Номер этажа (этажей): 1

1 этаж
Каретный Ряд ул д3 с2

Масштаб 1

ДОКУМЕНТ ПОДПИСАН
ЭЛЕКТРОННОЙ ПОДПИСЬЮ

Сертификат: 3094В7974ВЗСА8Е1F07А347СFAD6FA78

Владелец: ФЕДЕРАЛЬНАЯ СЛУЖБА ГОСУДАРСТВЕННОЙ

РЕГИСТРАЦИИ, КАДАСТРА И КАРТОГРАФИИ

Действителен: с 17.05.2022 по 10.08.2023

полное наименование должности

инициалы, фамилия

Здание

вид объекта недвижимости

Лист № 10 раздела 8

Всего листов раздела 8: 21

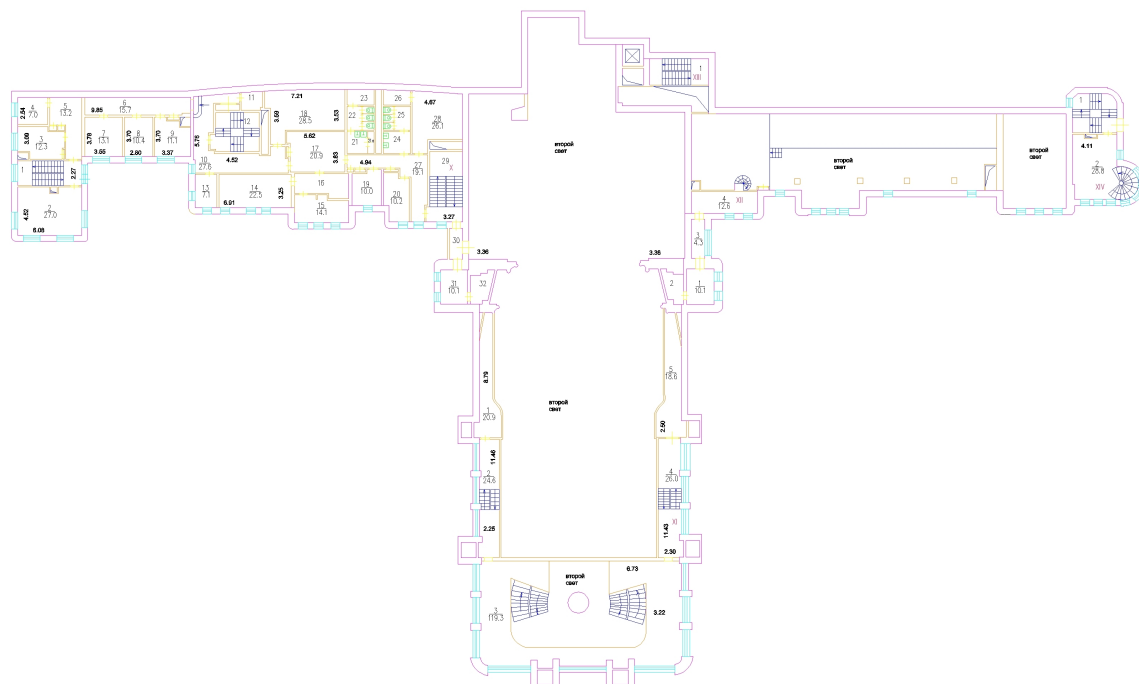
Всего разделов: 6

Всего листов выписки: 36

10.02.2023г. № КУВИ-001/2023-33182623

Кадастровый номер: 77:01:0001096:1014

Номер этажа (этажей): 2



Масштаб 1



ДОКУМЕНТ ПОДПИСАН
ЭЛЕКТРОННОЙ ПОДПИСЬЮ

Сертификат: 3094B7974B3CA8E1F07A347CFAD6FA78

Владелец: ФЕДЕРАЛЬНАЯ СЛУЖБА ГОСУДАРСТВЕННОЙ
РЕГИСТРАЦИИ, КАДАСТРА И КАРТОГРАФИИ
Действителен: с 17.05.2022 по 10.08.2023

полное наименование должности

инициалы, фамилия

Здание

вид объекта недвижимости

Лист № 11 раздела 8

Всего листов раздела 8: 21

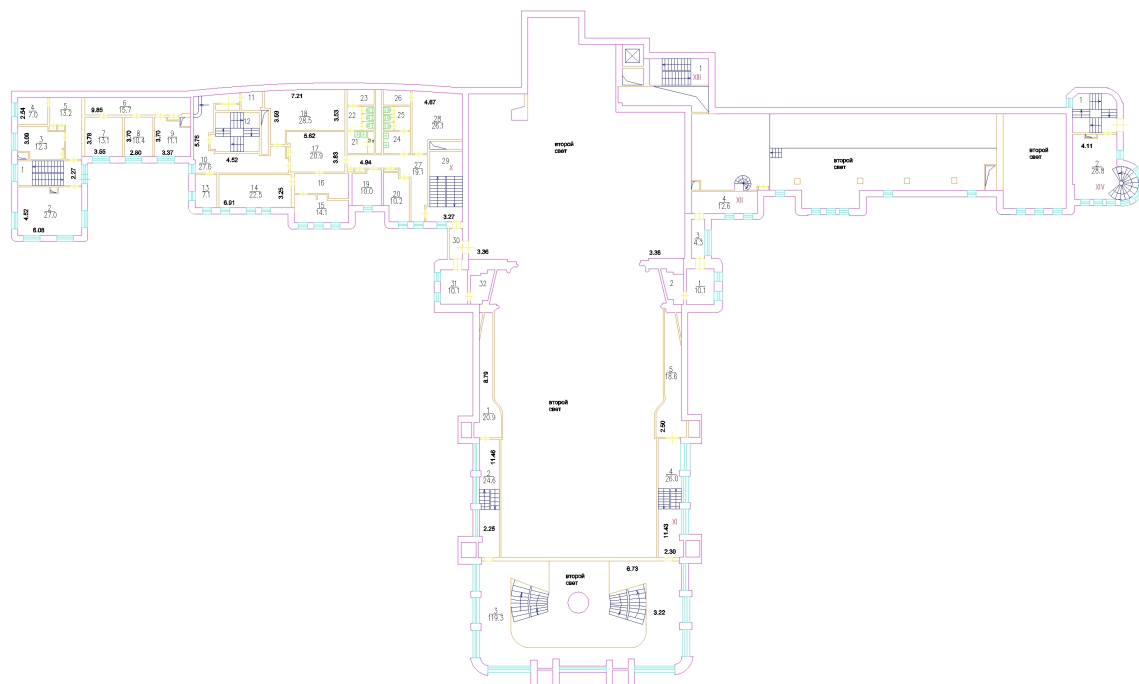
Всего разделов: 6

Всего листов выписки: 36

10.02.2023г. № КУВИ-001/2023-33182623

Кадастровый номер: 77:01:0001096:1014

Номер этажа (этажей): 2



Масштаб 1



ДОКУМЕНТ ПОДПИСАН
ЭЛЕКТРОННОЙ ПОДПИСЬЮ

Сертификат: 3094В7974ВЗСА8Е1F07А347CFAD6FA78

Владелец: ФЕДЕРАЛЬНАЯ СЛУЖБА ГОСУДАРСТВЕННОЙ

РЕГИСТРАЦИИ, КАДАСТРА И КАРТОГРАФИИ

Действителен: с 17.05.2022 по 10.08.2023

полное наименование должности

инициалы, фамилия

Здание

вид объекта недвижимости

Лист № 12 раздела 8

Всего листов раздела 8: 21

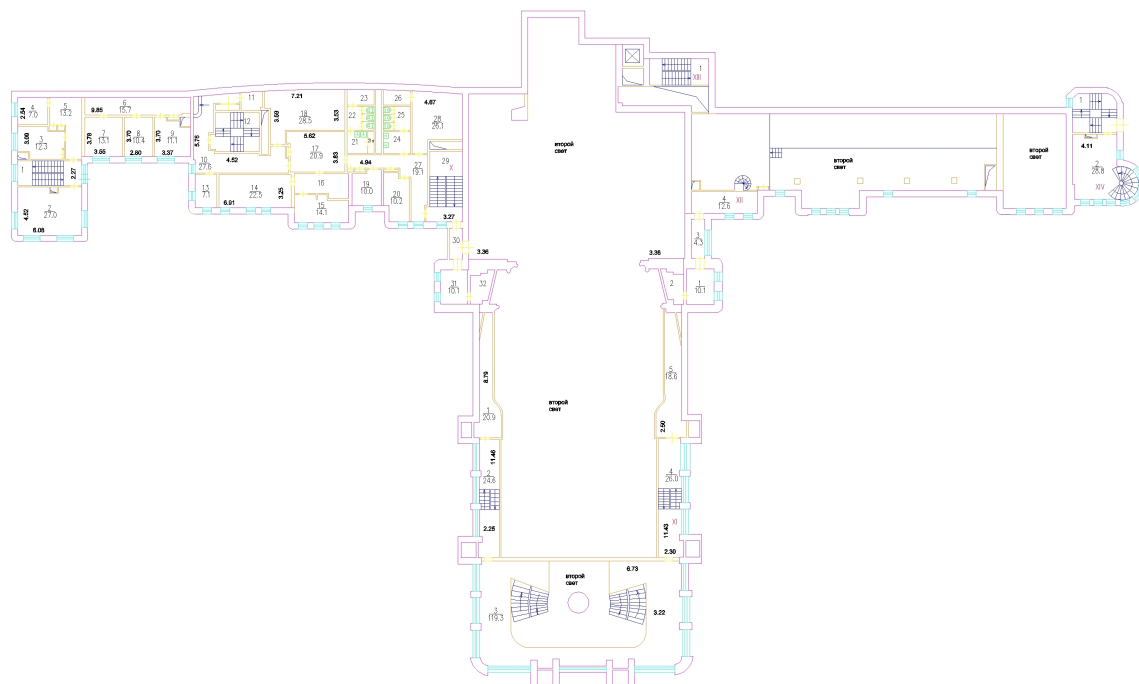
Всего разделов: 6

Всего листов выписки: 36

10.02.2023г. № КУВИ-001/2023-33182623

Кадастровый номер: 77:01:0001096:1014

Номер этажа (этажей): 2



Масштаб 1



ДОКУМЕНТ ПОДПИСАН
ЭЛЕКТРОННОЙ ПОДПИСЬЮ

Сертификат: 3094B7974B3CA8E1F07A347CFAD6FA78

Владелец: ФЕДЕРАЛЬНАЯ СЛУЖБА ГОСУДАРСТВЕННОЙ

РЕГИСТРАЦИИ, КАДАСТРА И КАРТОГРАФИИ

Действителен: с 17.05.2022 по 10.08.2023

полное наименование должности

инициалы, фамилия

Здание

вид объекта недвижимости

Лист № 13 раздела 8

Всего листов раздела 8: 21

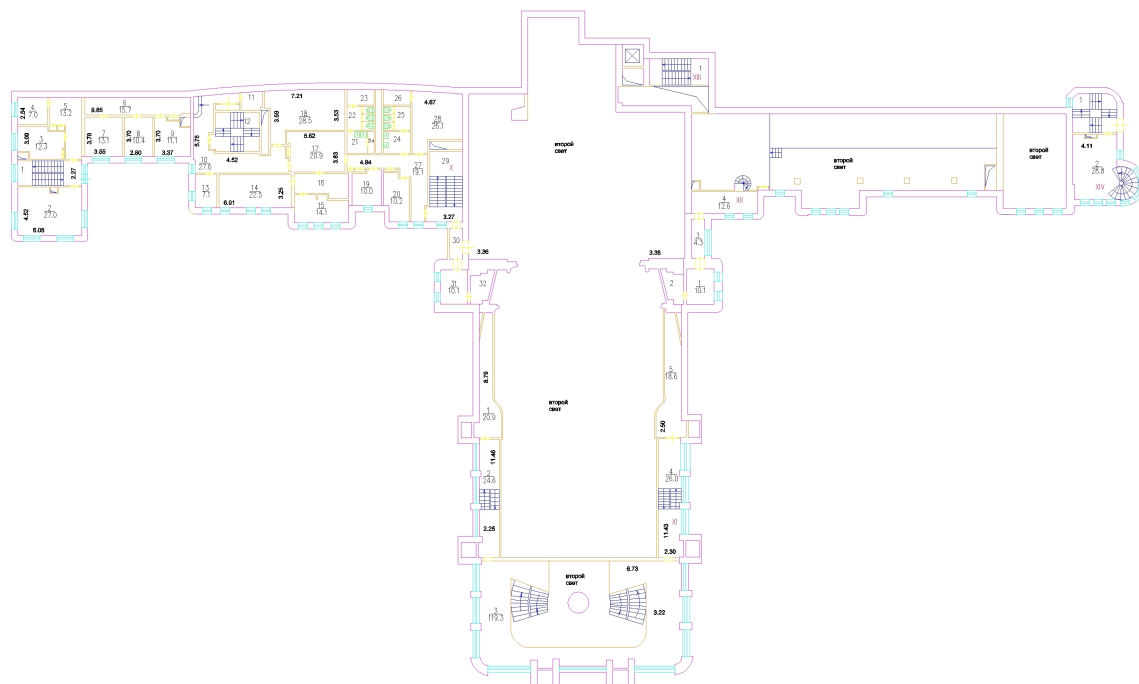
Всего разделов: 6

Всего листов выписки: 36

10.02.2023г. № КУВИ-001/2023-33182623

Кадастровый номер: 77:01:0001096:1014

Номер этажа (этажей): 2



Масштаб 1



ДОКУМЕНТ ПОДПИСАН
ЭЛЕКТРОННОЙ ПОДПИСЬЮ

Сертификат: 3094В7974ВЗСА8Е1F07А347CFAD6FA78

Владелец: ФЕДЕРАЛЬНАЯ СЛУЖБА ГОСУДАРСТВЕННОЙ

РЕГИСТРАЦИИ, КАДАСТРА И КАРТОГРАФИИ

Действителен: с 17.05.2022 по 10.08.2023

полное наименование должности

инициалы, фамилия

Здание

вид объекта недвижимости

Лист № 14 раздела 8

Всего листов раздела 8: 21

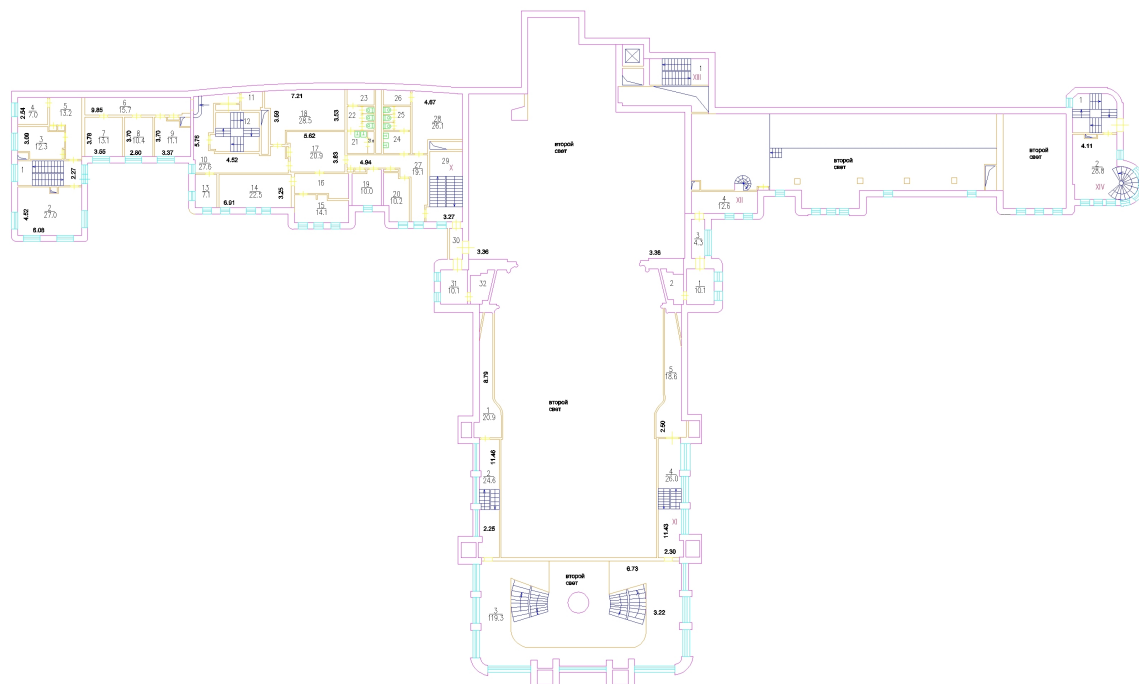
Всего разделов: 6

Всего листов выписки: 36

10.02.2023г. № КУВИ-001/2023-33182623

Кадастровый номер: 77:01:0001096:1014

Номер этажа (этажей): 2



Масштаб 1

ДОКУМЕНТ ПОДПИСАН
ЭЛЕКТРОННОЙ ПОДПИСЬЮ

Сертификат: 3094В7974ВЗСА8Е1F07А347CFAD6FA78

Владелец: ФЕДЕРАЛЬНАЯ СЛУЖБА ГОСУДАРСТВЕННОЙ

РЕГИСТРАЦИИ, КАДАСТРА И КАРТОГРАФИИ

Действителен: с 17.05.2022 по 10.08.2023

ПОЛНОЕ НАИМЕНОВАНИЕ ДОЛЖНОСТИ

инициалы, фамилия

Здание

вид объекта недвижимости

Лист № 15 раздела 8

Всего листов раздела 8: 21

Всего разделов: 6

Всего листов выписки: 36

10.02.2023г. № КУВИ-001/2023-33182623

Кадастровый номер: 77:01:0001096:1014

Номер этажа (этажей): 2

4.12

$$\frac{1}{31.6}$$

Масштаб 1



ДОКУМЕНТ ПОДПИСАН
ЭЛЕКТРОННОЙ ПОДПИСЬЮ

Сертификат: 3094В7974ВЗСА8Е1F07А347СFAD6FA78

Владелец: ФЕДЕРАЛЬНАЯ СЛУЖБА ГОСУДАРСТВЕННОЙ
РЕГИСТРАЦИИ, КАДАСТРА И КАРТОГРАФИИ
Действителен: с 17.05.2022 по 10.08.2023

полное наименование должности

инициалы, фамилия

Здание

вид объекта недвижимости

Лист № 16 раздела 8

Всего листов раздела 8: 21

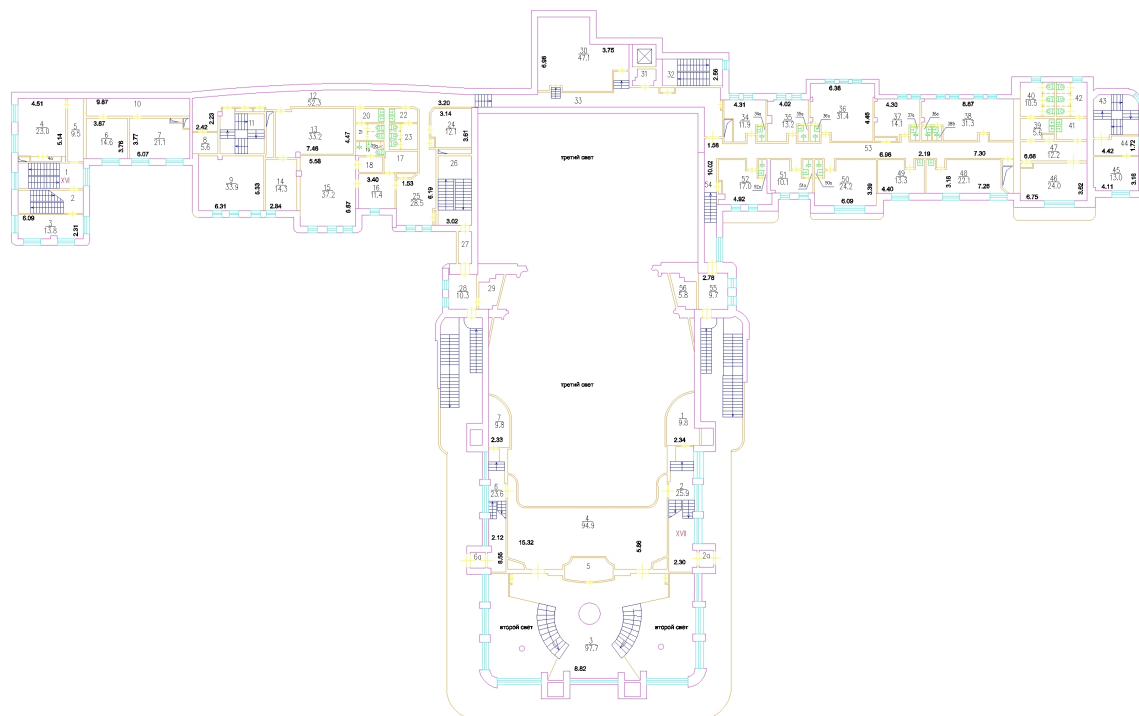
Всего разделов: 6

Всего листов выписки: 36

10.02.2023г. № КУВИ-001/2023-33182623

Кадастровый номер: 77:01:0001096:1014

Номер этажа (этажей): 3



Масштаб 1



ДОКУМЕНТ ПОДПИСАН
ЭЛЕКТРОННОЙ ПОДПИСЬЮ

Сертификат: 3094В7974ВЗСА8Е1F07A347CFAD6FA78

Владелец: ФЕДЕРАЛЬНАЯ СЛУЖБА ГОСУДАРСТВЕННОЙ
РЕГИСТРАЦИИ, КАДАСТРА И КАРТОГРАФИИ
Действителен: с 17.05.2022 по 10.08.2023

полное наименование должности

инициалы, фамилия

Здание

вид объекта недвижимости

Лист № 17 раздела 8

Всего листов раздела 8: 21

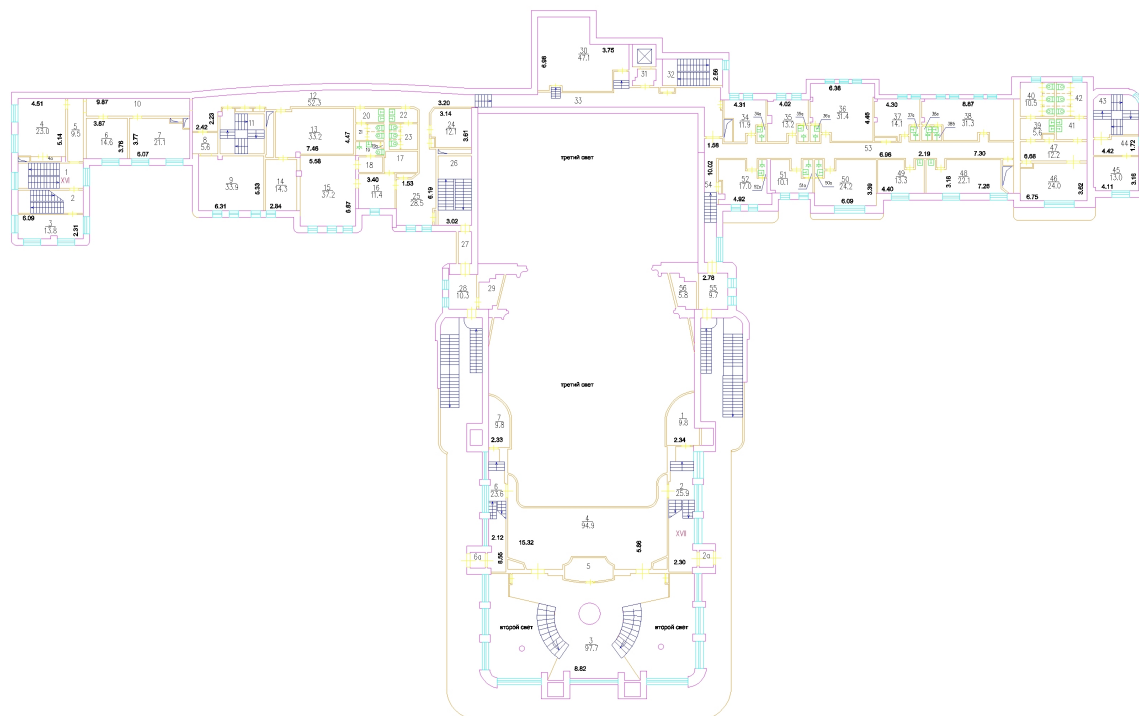
Всего разделов: 6

Всего листов выписки: 36

10.02.2023г. № КУВИ-001/2023-33182623

Кадастровый номер: 77:01:0001096:1014

Номер этажа (этажей): 3



Масштаб 1



ДОКУМЕНТ ПОДПИСАН
ЭЛЕКТРОННОЙ ПОДПИСЬЮ

Сертификат: 3094В7974ВЗСА8Е1F07A347CFAD6FA78

Владелец: ФЕДЕРАЛЬНАЯ СЛУЖБА ГОСУДАРСТВЕННОЙ

РЕГИСТРАЦИИ, КАДАСТРА И КАРТОГРАФИИ

Действителен: с 17.05.2022 по 10.08.2023

полное наименование должности

инициалы, фамилия

Здание

вид объекта недвижимости

Лист № 18 раздела 8

Всего листов раздела 8: 21

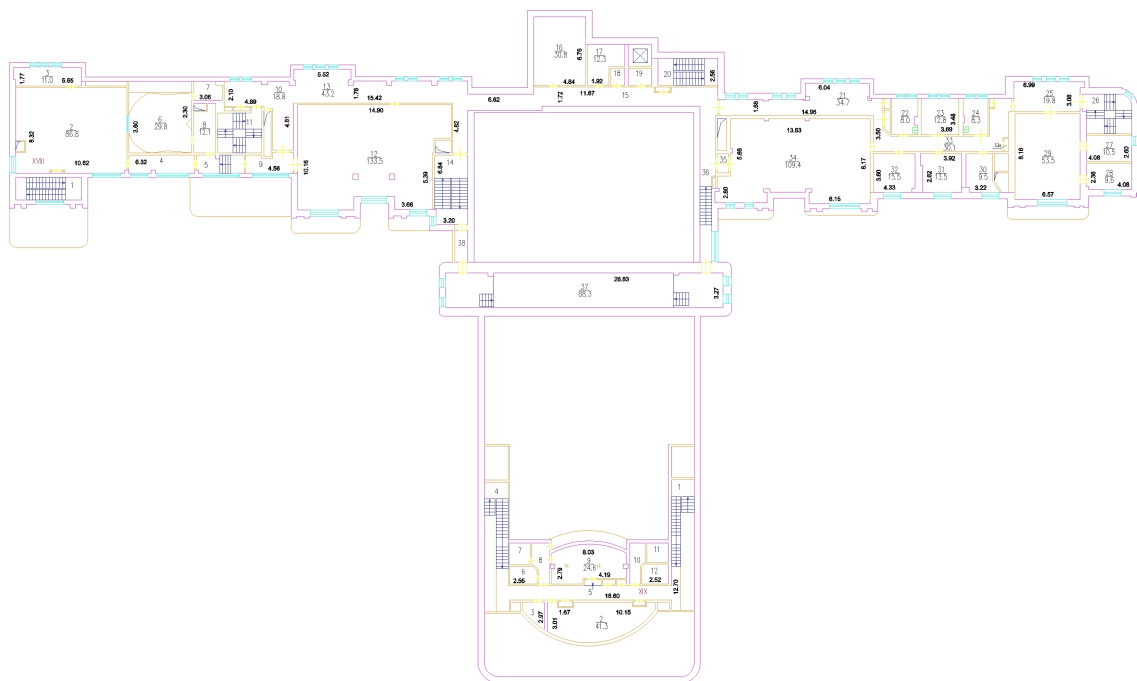
Всего разделов: 6

Всего листов выписки: 36

10.02.2023г. № КУВИ-001/2023-33182623

Кадастровый номер: 77:01:0001096:1014

Номер этажа (этажей): 4

4 этаж
Каретный Ряд ул д3 с2

Масштаб 1

ДОКУМЕНТ ПОДПИСАН
ЭЛЕКТРОННОЙ ПОДПИСЬЮ

Сертификат: 3094B7974B3CA8E1F07A347CFAD6FA78

Владелец: ФЕДЕРАЛЬНАЯ СЛУЖБА ГОСУДАРСТВЕННОЙ
РЕГИСТРАЦИИ, КАДАСТРА И КАРТОГРАФИИ
Действителен: с 17.05.2022 по 10.08.2023

ПОЛНОЕ НАИМЕНОВАНИЕ ДОЛЖНОСТИ

инициалы, фамилия

Здание

вид объекта недвижимости

Лист № 19 раздела 8

Всего листов раздела 8: 21

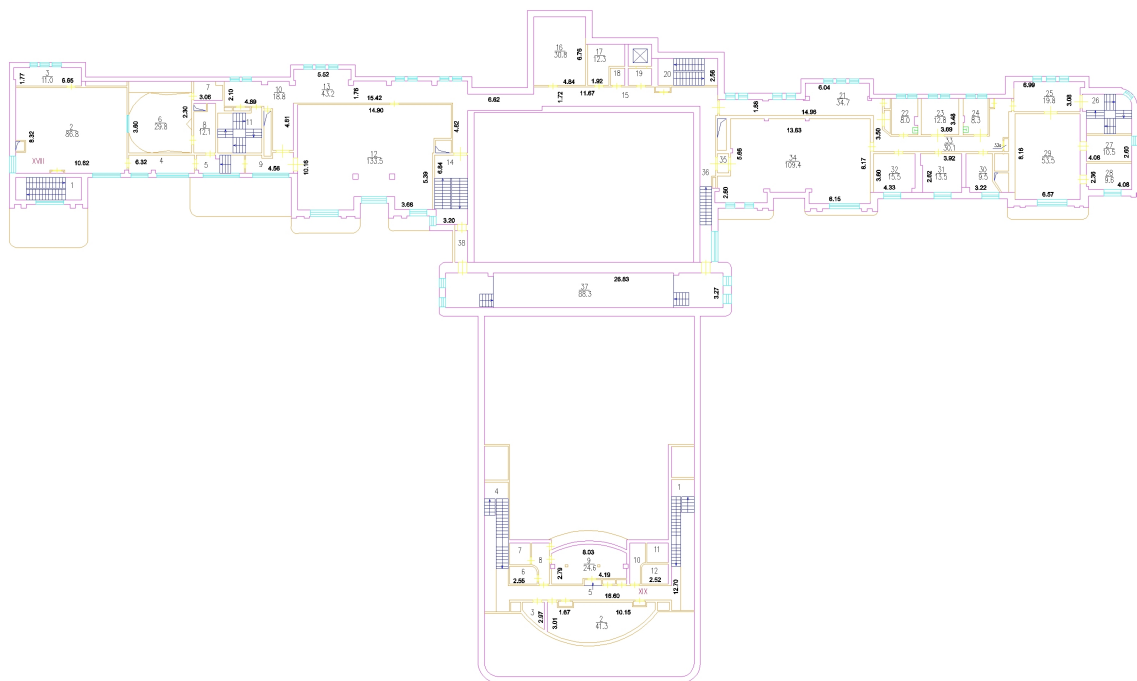
Всего разделов: 6

Всего листов выписки: 36

10.02.2023г. № КУВИ-001/2023-33182623

Кадастровый номер: 77:01:0001096:1014

Номер этажа (этажей): 4

4 этаж
Каретный Ряд ул д3 с2

Масштаб 1

ДОКУМЕНТ ПОДПИСАН
ЭЛЕКТРОННОЙ ПОДПИСЬЮ

Сертификат: 3094B7974B3CA8E1F07A347CFAD6FA78

Владелец: ФЕДЕРАЛЬНАЯ СЛУЖБА ГОСУДАРСТВЕННОЙ
РЕГИСТРАЦИИ, КАДАСТРА И КАРТОГРАФИИ
Действителен: с 17.05.2022 по 10.08.2023

ПОЛНОЕ НАИМЕНОВАНИЕ ДОЛЖНОСТИ

инициалы, фамилия

Здание

вид объекта недвижимости

Лист № 20 раздела 8

Всего листов раздела 8: 21

Всего разделов: 6

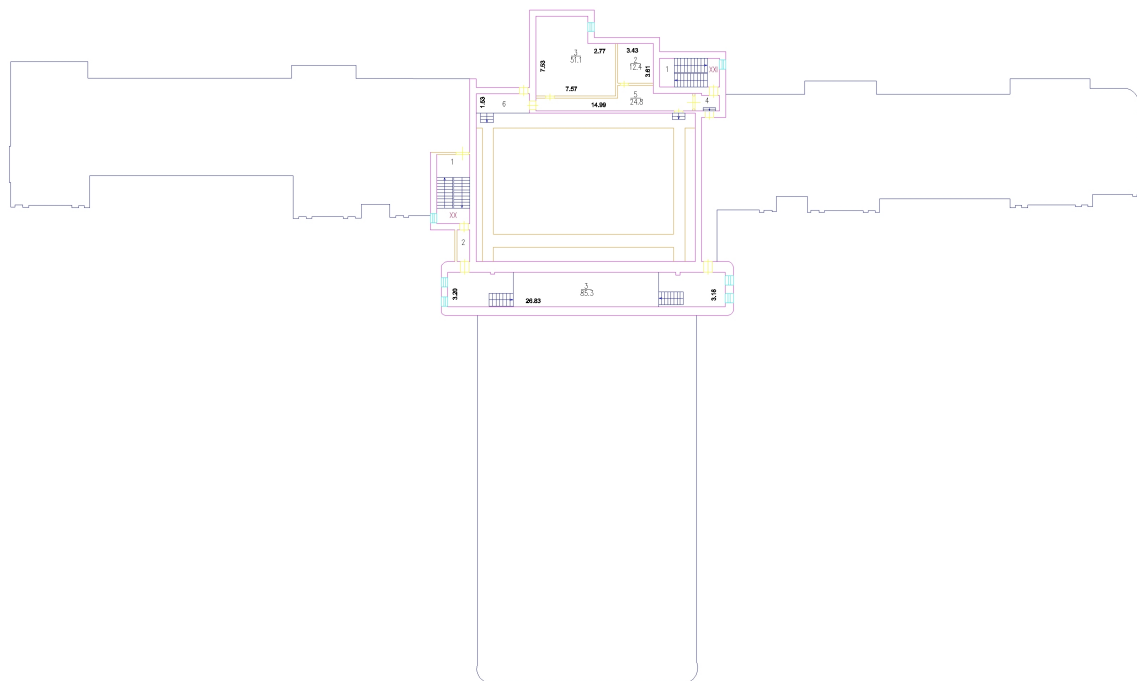
Всего листов выписки: 36

10.02.2023г. № КУВИ-001/2023-33182623

Кадастровый номер: 77:01:0001096:1014

Номер этажа (этажей): 0

технический этаж
Каретный Ряд ул д3 с2



Масштаб 1



ДОКУМЕНТ ПОДПИСАН
ЭЛЕКТРОННОЙ ПОДПИСЬЮ

Сертификат: 3094В7974ВЗСА8Е1F07А347CFAD6FA78

Владелец: ФЕДЕРАЛЬНАЯ СЛУЖБА ГОСУДАРСТВЕННОЙ

РЕГИСТРАЦИИ, КАДАСТРА И КАРТОГРАФИИ

Действителен: с 17.05.2022 по 10.08.2023

полное наименование должности

инициалы, фамилия

Здание

вид объекта недвижимости

Лист № 21 раздела 8

Всего листов раздела 8: 21

Всего разделов: 6

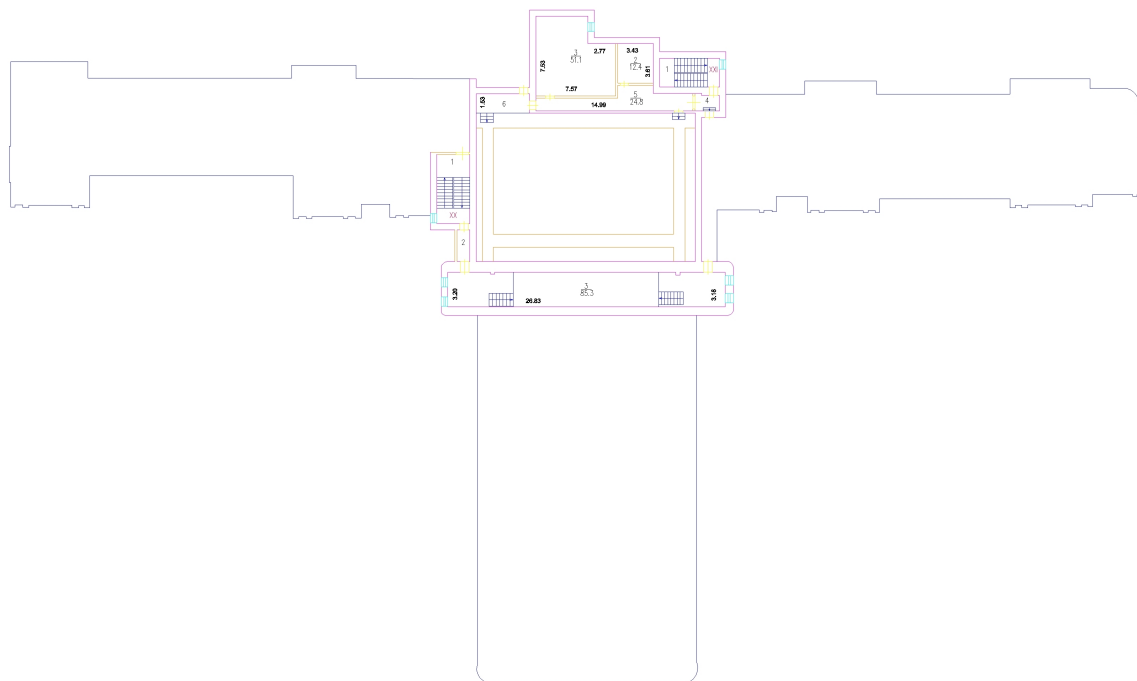
Всего листов выписки: 36

10.02.2023г. № КУВИ-001/2023-33182623

Кадастровый номер: 77:01:0001096:1014

Номер этажа (этажей): 0

технический этаж
Каретный Ряд ул д3 с2



Масштаб 1



ДОКУМЕНТ ПОДПИСАН
ЭЛЕКТРОННОЙ ПОДПИСЬЮ

Сертификат: 3094В7974В3СА8Е1F07А347СFAD6FА78

Владелец: ФЕДЕРАЛЬНАЯ СЛУЖБА ГОСУДАРСТВЕННОЙ

РЕГИСТРАЦИИ, КАДАСТРА И КАРТОГРАФИИ

Действителен: с 17.05.2022 по 10.08.2023

полное наименование должности

инициалы, фамилия